



АДМИНИСТРАЦИЯ ГОРОДА ПЕРМИ
ДЕПАРТАМЕНТ ЗЕМЕЛЬНЫХ ОТНОШЕНИЙ

РЕШЕНИЕ

о размещении объектов № 2514 от 30.12.2019

г. Пермь, ул. Сибирская, 15

Департамент земельных отношений администрации города Перми в соответствии с пунктом 3 статьи 39.36 Земельного кодекса Российской Федерации, Положением о порядке и условиях размещения объектов на землях или земельных участках, находящихся в государственной или муниципальной собственности, на территории Пермского края без предоставления земельных участков и установления сервитутов, утвержденным постановлением Правительства Пермского края от 22.07.2015 № 478-п

разрешает ООО «Инфокомтехнологии» (ИНН 5903019354, ОГРН 1065903017839, место нахождения: 614081, г. Пермь, ул. Плеханова, д. 70, корпус А)

размещение объекта: линии связи, линейно-кабельные сооружения связи и иные сооружения связи, для размещения которых не требуется разрешения на строительство

способ размещения объекта: наземный

на землях: государственная собственность на которые не разграничена

на срок: бессрочно

местоположение: г. Пермь, Мотовилихинский район, южнее дома № 27 по ул. Кравченко.

Территория, согласно схеме, расположена в зоне с особыми условиями использования территорий: приаэродромная территория аэродрома аэропорта Большое Савино.

ООО «Инфокомтехнологии»:

1. Соблюдать правила охранных зон воздушного пространства, установленные постановлением Правительства Российской Федерации от 11.03.2010 № 138 «Об утверждении Федеральных правил использования воздушного пространства Российской Федерации».

2. В соответствии с пунктом 7(2) Положения о порядке и условиях размещения объектов на землях или земельных участках, находящихся в государственной или муниципальной собственности, на территории Пермского края без предоставления земельных участков и установления сервитутов, утвержденного постановлением Правительства Пермского края от 22.07.2015 № 478-п, представить в департамент земельных отношений администрации города Перми в течении 1 месяца с момента размещения объектов материалы контрольной геодезической съемки размещенных объектов на бумажном и электронном носителях на безвозмездной основе.

В соответствии со статьей 20¹ Закона Пермского края от 14.09.2011 № 805-ПК «О градостроительной деятельности в Пермском крае» ООО «Инфокомтехнологии»:

1. Не позднее, чем за 10 рабочих дней до начала строительства и реконструкции безвозмездно передать в департамент градостроительства и архитектуры администрации города Перми один экземпляр копий разделов проектной документации, предусмотренных пунктом 1 части 12 статьи 48 Градостроительного кодекса Российской Федерации.

2. В течение 10 рабочих дней после окончания работ по строительству, реконструкции безвозмездно передать в департамент градостроительства и архитектуры администрации города Перми схему, отображающую расположение объекта и сетей инженерно-технического обеспечения, подписанную ООО «Инфокомтехнологии», с приложением текстового и графического описания местоположения границ охранной и санитарно-защитной зоны, перечень координат характерных точек границ такой зоны.

Приложение:

Схема предполагаемых к использованию земель или части земельного участка с координатами поворотных точек границы земельного участка (на 1 л. в 1 экз.).

Начальник отдела предоставления
земельных участков по работе
с юридическими лицами



Н.М. Санникова

СХЕМА предполагаемых к использованию земель или части земельного участка

Объект: линии и сооружения связи, для размещения которых не требуется разрешение на строительство

Местоположение: г. Пермь, Мотовилихинский район, южнее дома по адресу ул. Кравченко, 27

Площадь земель или части земельного участка, кв.м: **36.00**

Категория земель: земли населенных пунктов

Вид разрешенного использования: -





Каталог координат МСК-59

№	X	Y
т.1	521242.61	2239610.43
т.2	521241.56	2239616.34
т.3	521235.65	2239615.29
т.4	521236.70	2239609.39

Описание границ смежных землепользователей:

от т.н1 до т.н1 - муниципальные земли

Условные обозначения:

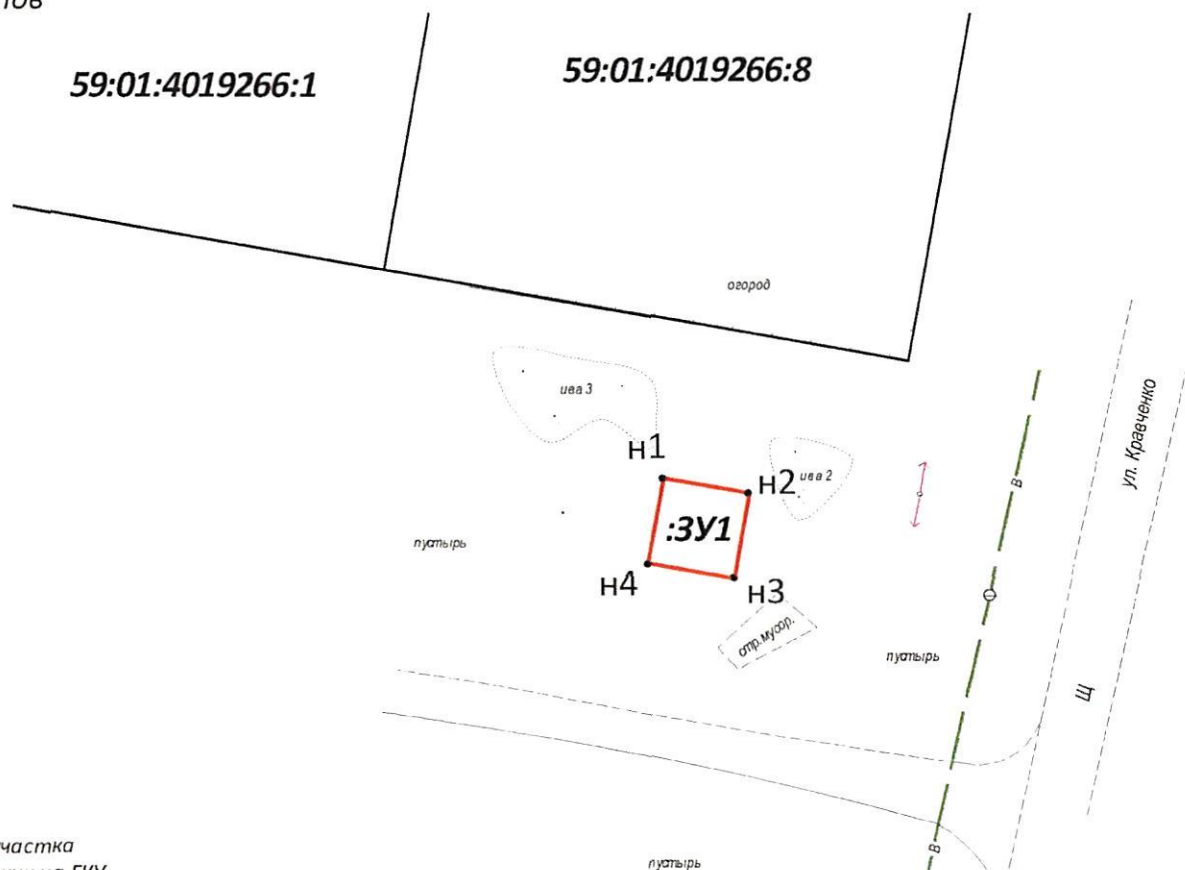
-  - проектируемая граница земельного участка
-  - граница земельных участков, состоящих на ГКУ
-  - граница кадастрового квартала
-  - граница охранной зоны

59:01:4019266:8 - кадастровый номер земельного участка, состоящего на ГКУ

59:01:4019266 - кадастровый номер кадастрового квартала

Заявитель:

Директор ООО "Технологии информационных систем" Охрименко С.И.
(подпись, расшифровка подписи) М.П. (для юридических лиц или индивидуальных предпринимателей)



Масштаб 1:500

